

studio geologico

del Dott. Francesco Gheri

114

Committente: Sig. Frosini

Località: S. Cosimò U.P. via Potente

Sondaggio n° 1

12/5/97

PROF. cm	STRATIGRAFIA	CAMP. N°	PROF. CAMP.	DESCRIZIONE TERRENO ATTRAVERSATO	P. P.	VANE TEST		FALDA
						max.	res.	
0				Terreno Vegetale	g/cm			
90				limo Argilloso sabbioso con qualche ciotto sperso molto compatto. Colore giallo-rosso	1.6			
220				Argilla limosa grigia chiaro con venature mattone compatte	1.35			
480								

studio geologico

del Dott. Francesco Gheri

Committente: *Sig. Fosini*

Località: *S. Giacomo U.P. via Potente*

Sondaggio n° *3*

128

12/5/97

PROF. cm	STRATIGRAFIA	CAMP. N°	PROF. CAMP.	DESCRIZIONE TERRENO ATTRAVERSATO	P.P.	VANE TEST		FALDA
						max.	res.	
30	V V			Terreno Vegetale				
				Ciotolame eterometrico con matrice sabbiosa - limosa. Folesti sono calcarei e marini Presenza di fellele - fresche molto produttive Ug.	<i>kg/ay</i>			
300 310				Argilla grigia compatta	<i>0.9</i>			
480				Argilla grigia con abbondante ciotolame in calcareo di arenaceo.				

studio geologico

del Dott. Francesco Gheri

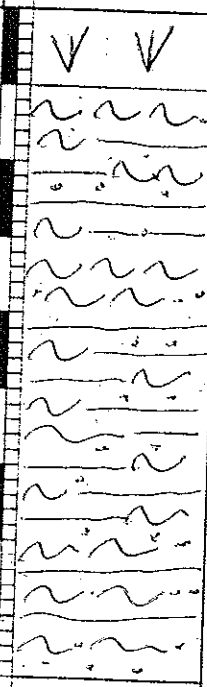

115

Committente: *Sig. Frosini*

Località: *S. Concordo V.P. via Patente*

Sondaggio n° *5*

12/5/97

PROF. Cm	STRATIGRAFIA	CAMP. N°	PROF. CAMP.	DESCRIZIONE TERRENO ATTRAVERSATO	P.P.	VANE TEST		FALDA
						max.	res.	
<i>50</i>	<i>V V</i> 			<i>Terreno Vegetale</i> <i>limo argilloso sabbioso</i> <i>colore giallo-mattone</i> <i>molto compatto.</i>	<i>1.6</i>			
<i>440</i>								

studio geologico

del Dott. Francesco Gheri


126

Committente: *Ing. Frosini*

Località: *S. Cosimmo V.P. via Potenza*

Sondaggio n° *6*

12/5/97

PROF. CM	STRATIGRAFIA	CAMP. N°	PROF. CAMP.	DESCRIZIONE TERRENO ATTRAVERSATO	P. C.	VANE TEST		FALDA
						max.	res.	
				<i>Ripolato</i>	<i>Ripolato</i>			
				<i>Argille Mottone con abbondanti clasti calcarei eossamente compatti STRATO COLLUVIALE</i>	<i>.96</i>			
					<i>.09</i>			